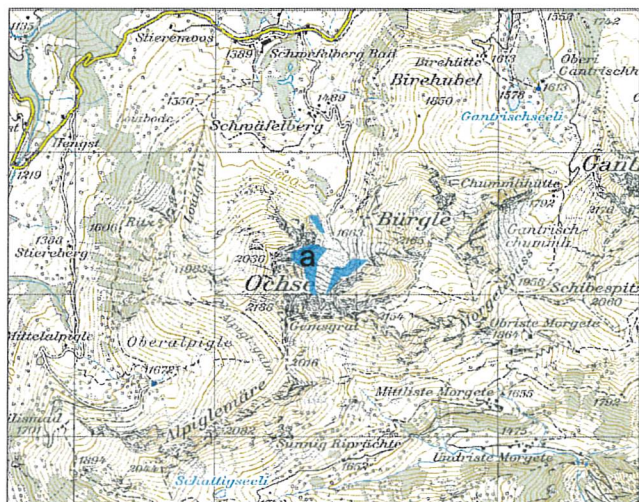


Koordinationsblatt alt

Schwefelberg-Pochten

Nr. 004



a Schwefelberg-Pochten

Gemeinde Rüschegg

Parzelle 126.1

Koordinaten E= 2'598'750 m
N= 1'172'230 m

Betreiberin
Kieswerk Schwefelberg AG,
Sangerboden

Ausgangslage

FS

ZE

VO

Zielsetzung	<ul style="list-style-type: none"> Sicherstellung der erforderlichen Abbaumengen und Ablagerungsvolumen für unverschmutzten Aushub gemäss den aufgeführten Reserven innerhalb der Richtplanperiode von 2016 bis 2050 (Abbau und Ablagerung bereits grundeigentümerverbindlich gesichert) 				
Funktion	Kiesabbau	<input checked="" type="checkbox"/>	Aushubablagerung	<input checked="" type="checkbox"/>	Inertstoffdeponie <input type="checkbox"/>
Koordination	Festsetzung (FS)	<input type="checkbox"/>	Zwischenergebnis (ZE)	<input type="checkbox"/>	Vororientierung (VO) <input type="checkbox"/>

Abstimmungsanweisungen

Betreiberin:

- Sicherstellung der erforderlichen Abbau- und Ablagerungsvolumen


Standortgemeinde:

- Unterstützung der Betreiberin bei allfälligen Bewilligungsverfahren

Reserven		Abbau (m³)	Ablagerung (m³)	
			Aushub	Inertstoff
Grundeigentümerverbindlich gesichert, Stand 2016 ¹	grundeigentümerverbindlich gesichert (Abbauzone/ZPP/UeO)	214'000	127'000	
Behördenverbindlich gesichert (Richtplaninhalt)	Festsetzung			
	Zwischenergebnis			
	Vororientierung			

¹ Reserven gemäss Controlling ADT 2013 (abzüglich geschätzter Verbrauch für die Jahre 2014 / 2015) für die Richtplanperiode von 35 Jahren (bis 2050)

Koordinationsblatt neu

Schwefelberg-Pochten		Nr. 004		
		a Schwefelberg-Pochten		
		Gemeinde Rüschegg		
		Parzelle 126.1		
		Koordinaten	E= 2'598'750 m N= 1'172'230 m	
Ausgangslage		FS	ZE	VO
		Betreiberin Kieswerk Schwefelberg AG, Sangernboden		

Zielsetzung	<ul style="list-style-type: none"> Sanierung Munition am ehemaligen Zielhang Sicherstellung der erforderlichen Abbaumengen und Ablagerungsvolumen für unverschmutzten Aushub gemäss den aufgeführten Reserven innerhalb der Richtplanperiode bis 2050 (Abbau und Ablagerung bereits grundeigentümerverbindlich gesichert) 				
Funktion	Kiesabbau	<input checked="" type="checkbox"/>	Aushubablagerung	<input checked="" type="checkbox"/>	Inertstoffdeponie <input type="checkbox"/>
Koordination	Festsetzung (FS)	<input checked="" type="checkbox"/>	Zwischenergebnis (ZE)	<input type="checkbox"/>	Vororientierung (VO) <input type="checkbox"/>

Abstimmungsanweisungen

Betreiberin:

- Sicherstellung der erforderlichen Abbau- und Ablagerungsvolumen
- Sanierung Munition am ehemaligen Zielhang
- Vorbereitung der Unterlagen für die Nutzungsplanung (Stand 2024: Unterlagen Überbauungsordnung und Baugesuch inkl. Umweltverträglichkeitsbericht sind erstellt)

Standortgemeinde:

- Unterstützung der Betreiberin bei allfälligen Bewilligungsverfahren (Stand 2024: Genehmigungsverfahren Nutzungsplanung mit Baugesuch im koordinierten Verfahren beim AGR bereits eingeleitet)

Reserven		Abbau (m³)	Ablagerung (m³)	
			Aushub	Inertstoff
Grundeigentümerverbindlich gesichert, Stand 2024	grundeigentümerverbindlich gesichert (Abbauzone/ZPP/UeO)	500'000	160'000	
Behördenverbindlich gesichert (Richtplaninhalt)	Festsetzung	550'000	200'000	
	Zwischenergebnis			
	Vororientierung			

Genehmigungsvermerke

Genehmigung Anpassung Regionaler Richtplan ADT, Schwefelberg-Pochten


Öffentliche Mitwirkung vom

8. Januar 2025 – 7. Februar 2025

Vorprüfungsbericht vom

5. Juni 2025

Beschlossen durch die Regionalversammlung am 11. September 2025



Manfred Waibel,
Präsident



Giuseppina Jarrobino,
Geschäftsführerin

Die Richtigkeit dieser Angaben bescheinigt:

Bern, den 25.09.2025



Giuseppina Jarrobino,
Geschäftsführerin

Genehmigt durch das Amt für Gemeinden und Raumordnung

Bern, den 18. Dez. 2025

